

# “Katalogas”

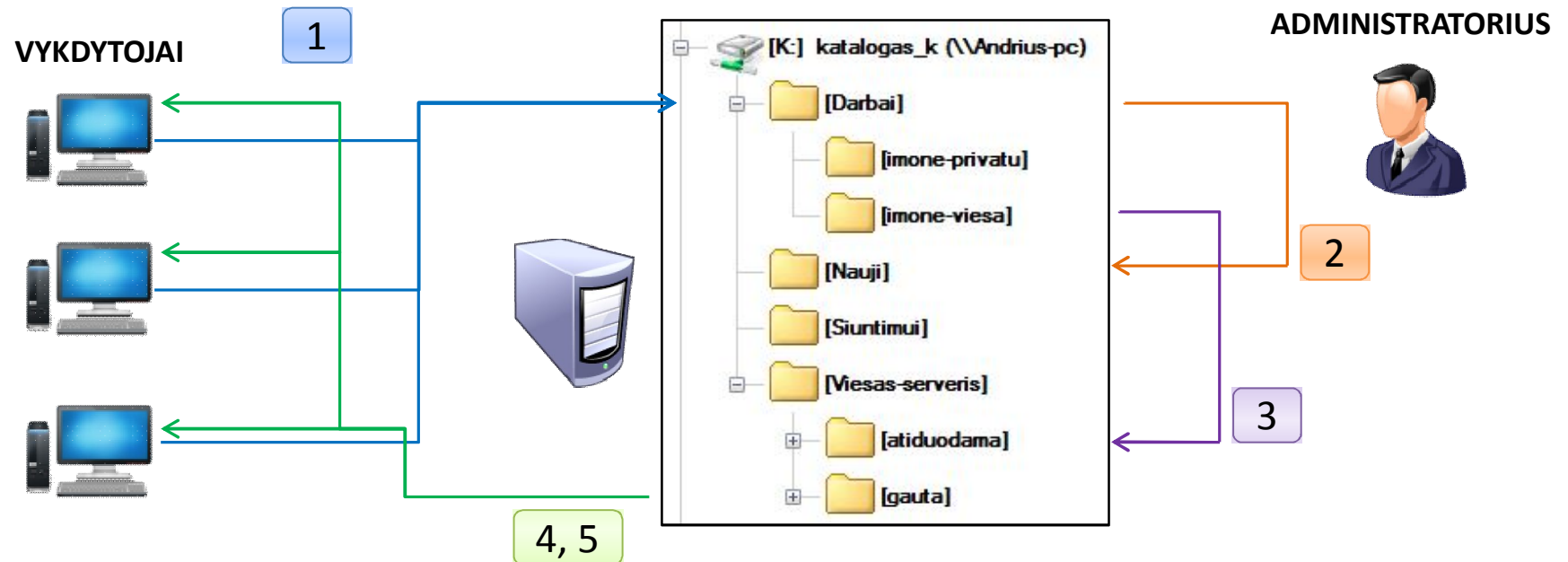
Topografinės medžiagos kaupimo  
programa

# Kam ji skirta?

Ši programa padeda geodezinės įmonės kolektyvui sistemingai kaupti bendrą topografinę medžiagą, ją greitai surasti ir efektyviai ja pasinaudoti.

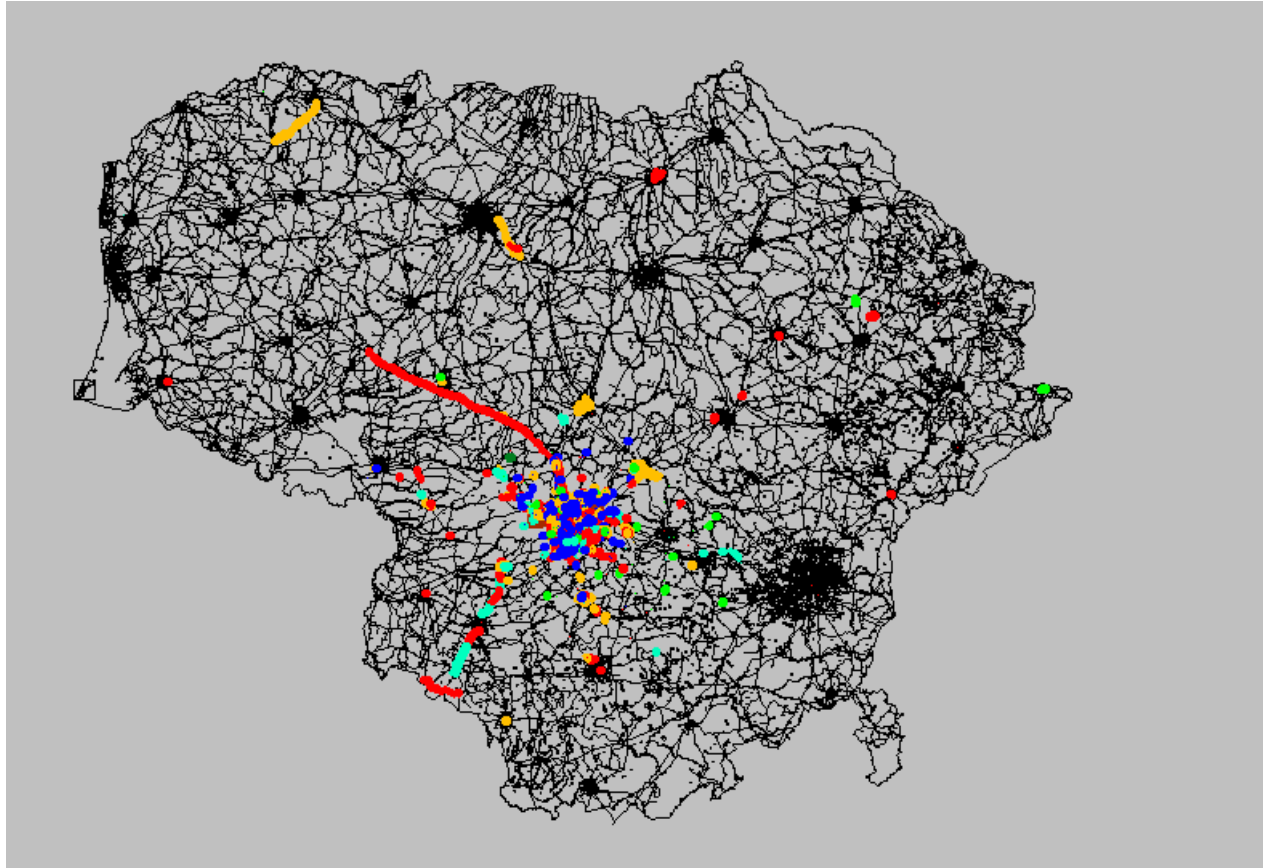
Dar daugiau – šią programą galima naudoti ne tik įmonės viduje – naudodamos serverį internete geodezinės įmonės gali dalintis tokia topografinė medžiaga, kokia jos pačios pageidauja.

# Kaip ji veikia?



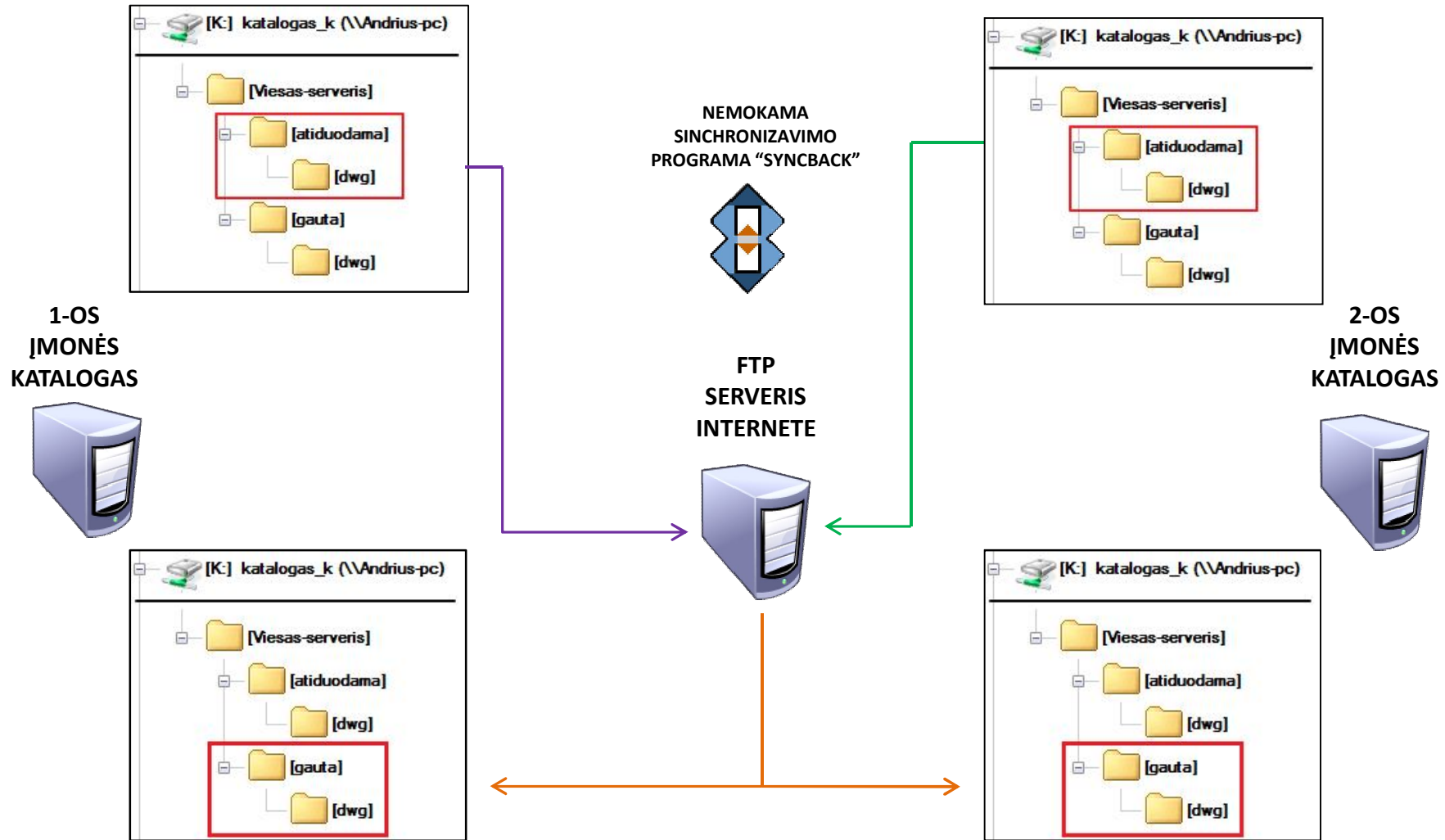
1. Vykdytojas tik išsaugo brėžinį aplanko "Darbai" poaplinkyje "imone-privatu" arba "imone-viesa". Čia jo darbas baigtas.
2. Brėžinio išsaugojimo metu aplanke "Nauji" sukuriama nuoroda į šį brėžinį, todėl administratorius mato, kad į katalogą reikia įtraukti naują failą.
3. Administratorius įtraukia objekto ribą į atitinkamą viešą arba privatų ribų failą. Taip pat jis nusprendžia, ar dalinsis šia medžiaga internetiniame serveryje su kolegomis.
4. Bet kuriam vykdytojui atidarant failą "Katalogas.dwt", į šį failą įkeliami visi DWG failai, esantys tame pačiame aplanke, kaip ir "Katalogas.dwt". Taigi, įkeliamos ir visos sukauptos topografinės medžiagos ribos.
5. Taip pat įkeliamos ribos, atsisiųstos iš internetinio serverio ir esančios aplanke "Viesas-serveris\gauta".
6. Pažymėjus norimą ribą galima atverti su ja susietą brėžinį ir pasinaudoti jame esančia informacija.

# Taip atrodo bendras ribų katalogas



Skirtingomis spalvomis pažymėtos skirtingų vykdytojų objektų ribos arba topografinės medžiagos pobūdis.

# Kaip dalintis medžiaga bendrai?

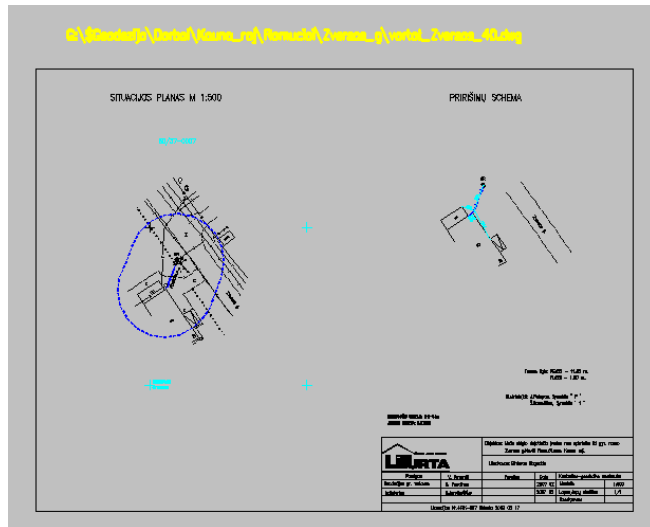


# Medžiagos konfidencialumas

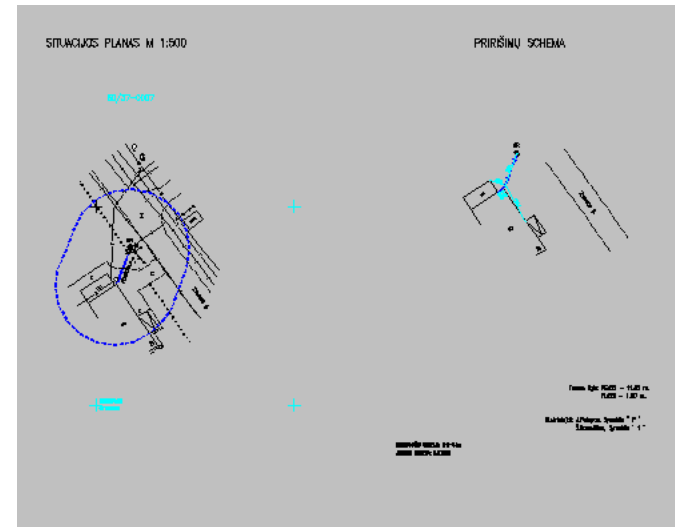
Programa veikia taip, kad savo kataloge galite matyti objektą su visa informacija apie užsakovą, atlikimo datą, vykdytoją ir pan., tuo tarpu viešam naudojimui atiduodate kitą failą, kuriame šios informacijos nėra.

Bendros visų įmonių darbų ribos saugomos viename faile, viename sluoksnyje, todėl bendras konkrečios įmonės darbų kiekis taip pat lieka nežinomas.

Taip atrodo failas, skirtas **VIDINIAM** naudojimui



Taip atrodo failas, skirtas **VIEŠAM** naudojimui



Viešam naudojimui skirtame faile nėra konfidencialios informacijos, pagal failo pavadinimą taip pat negalima atskirti (filtruoti) brėžinio savininko.

# Internetinio FTP serverio prieiga

Kiekvienai įmonei suteikiama tam tikro lygio prieiga prie FTP serverio – įrašyti ir nuskaityti leidžiama tik tam tikrų aplankų turinį.

Sinchronizavimui naudojama nemokama programa “SyncBack”, kuri nurodytu metu, pvz. ryte ir vakare, arba nurodytu intervalu, pvz. 1 val., arba paleidus rankiniu būdu, sinchronizuoja serverių turinį.

FTP serverio administratorius automatizuotu būdu apjungia skirtingų įmonių ribų failus į vientisą brėžinį.

Tokiu būdu savo įmonės kataloge nuolatos turite ne tik savo, bet ir visą medžiagą, kuria dalintis sutinka kitos geodezinės įmonės, t.y. ji visų įmonių kompiuteriuose vienu metu yra identiška.



# Daugiau apie “Katalogą”

Programos “Katalogas” diegimo paketų ir mokomosios medžiagos ieškokite tinklapyje

<http://www.geocad.lt>